

KF

**Protocolo de Cooperação  
entre o  
Instituto Geográfico Português  
e a  
Faculdade de Ciências da Universidade de Lisboa**

Considerando que:

O Instituto Geográfico Português (IGP), integrado no Ministério do Ambiente, do Ordenamento do Território e do Desenvolvimento Regional, é a autoridade nacional de cartografia, geodesia e cadastro, e tem por missão assegurar a execução da política nacional de informação geográfica de base, competindo-lhes a regulação do exercício daquelas actividades, a homologação de produtos, a coordenação e desenvolvimento do Sistema Nacional de Informação Geográfica e a promoção da investigação no âmbito das Ciências Geográficas;

Compete, em especial, ao IGP colaborar com outras instituições em projectos de ensino e investigação;

A Faculdade de Ciências da Universidade de Lisboa é uma instituição de ensino e de investigação nos domínios das ciências exactas, naturais e da educação, que prossegue os seus fins no quadro de missão universitária.

Visa, nomeadamente, objectivos prioritários como: promover a qualidade nas áreas da ciência e da tecnologia; garantir uma sólida formação de base, complementada por formações especializadas que permitam aos seus diplomados enfrentar, com sucesso, um ambiente profissional altamente competitivo e em rápida evolução; estimular a iniciação à investigação em grupos activos e competitivos, com projecção internacional.

Ambas as partes desejam contribuir para o desenvolvimento e aprofundamento da colaboração científica, técnica e de formação em domínios considerados de interesse comum;

é celebrado o presente protocolo entre:

O **Instituto Geográfico Português**, com sede na Rua da Artilharia I, n.º 107, em Lisboa, representado pelo seu Director-Geral, Eng Arménio dos Santos Castanheira

e

A **Faculdade de Ciências da Universidade de Lisboa**, com sede no Campo Grande, Edifício C5, em Lisboa, representada pelo seu Presidente do Conselho Directivo, Prof Doutor Nuno Manuel Guimarães



que se rege nos termos das cláusulas seguintes:

**Cláusula Primeira  
Objecto**

O presente Protocolo tem por objecto a colaboração no âmbito da disciplina de Projecto do 1º Ciclo da licenciatura em Engenharia Geográfica, nas áreas do Cadastro e da Topografia, a ser realizada no período compreendido entre Março e Julho de cada ano.

**Cláusula Segunda  
Direitos e Deveres das Partes**

1. A FCUL propõe ao IGP os alunos a receber em cada ano escolar, reservando-se o Instituto o direito de, com base no percurso escolar de cada aluno ou mediante a realização de uma entrevista, escolher aqueles que irá acolher no âmbito do presente protocolo.

- 
- 
2. O Instituto Geográfico Português compromete-se a:
- a) Promover a realização de um trabalho de projecto em ambiente de trabalho, em número a acordar durante o mês de Fevereiro de cada ano, e que pode variar em função das disponibilidades do Instituto;
  - b) Acompanhar e orientar, por intermédio do orientador designado para o efeito, a execução do programa de trabalho de projecto, prestando ao aluno as condições necessárias para a realização do mesmo;
  - c) Facultar ao aluno o acesso a documentação e equipamentos que sejam compatíveis com a execução do programa de trabalho;
  - d) Respeitar as condições de higiene e segurança no local onde decorre o trabalho;
  - e) Não atribuir ao aluno tarefas não previstas no programa de trabalho de projecto;
  - f) Informar o Supervisor de eventuais problemas surgidos no decorrer do trabalho de projecto;
  - g) Assegurar o registo de assiduidade do aluno;
  - h) Emitir gratuitamente ao aluno certificado comprovativo do projecto concluído;
  - i) Emitir parecer no final do trabalho de projecto onde conste a aprendizagem/desempenho e os resultados finais obtidos pelo aluno.
3. A Faculdade de Ciências da Universidade de Lisboa compromete-se a:
- a) Colaborar com o Instituto Geográfico Português na elaboração do respectivo programa de trabalho do projecto;
  - b) Acompanhar e supervisionar, por intermédio do professor designado para o efeito, a execução do programa de trabalho de projecto, prestando ao aluno o apoio pedagógico e científico necessário;
  - c) Elaborar um parecer sobre o relatório final do aluno, onde conste a evolução da aprendizagem/desempenho e os resultados finais obtidos no projecto.

#### **Cláusula Terceira Encargos**

O presente Protocolo não acarreta quaisquer encargos de natureza financeira para o IGP e para a FCUL.

#### **Cláusula Quarta Alteração ou Revisão do Protocolo**

- 1 O presente Protocolo poderá ser objecto de alteração ou revisão em qualquer momento, mediante proposta formulada nesse sentido, por qualquer das entidades signatárias.
- 2 Uma vez aceites e validadas, através de assinatura dos representantes legais das entidades signatárias, as propostas de alteração ou revisão são aditadas ao Protocolo, dele passando a fazer parte integrante.

#### **Cláusula Quinta Vigência**

O presente Protocolo vigorará pelo período de 1 ano, considerando-se sucessivamente renovado por iguais períodos, se nenhuma das partes se pronunciar em contrário até 60 dias antes da data de termo.

#### **Cláusula Sexta Resolução**

1. A qualquer das entidades signatárias é conferido o direito à resolução do Protocolo, caso se verifique ter havido da outra parte incumprimento reiterado das obrigações nele expressas ou daí decorrentes, ficando ressalvadas as actividades em curso até à data da sua conclusão.


2. Não serão considerados factores que determinem incumprimento ou que resultem de causas externas à vontade dos signatários.

**Cláusula Sétima**  
**Interpretação**

As dúvidas suscitadas pela aplicação do presente Protocolo serão esclarecidas por comum acordo entre as entidades signatárias, segundo o princípio geral da interpretação mais favorável à prossecução do objecto expresso na Cláusula Primeira.


Lisboa, em 1 de Outubro de 2007.

Pelo Instituto Geográfico Português



(Eng Arménio dos Santos Castanheira)

Pela Faculdade de Ciências da Universidade de Lisboa



(Prof Doutor Nuno Manuel Guimarães)