

Protocolo de Cooperação

Entre:

Instituto Geográfico Português (IGP), com sede na Rua da Artilharia I, n.º 107, em Lisboa, representado pelo seu Presidente, Coronel Arménio dos Santos Castanheira,

e

Centro de Sistemas Urbanos e Regionais (CESUR) do Instituto Superior Técnico (IST), com sede na Avenida Rovisco Pais, em Lisboa, representado pelos seus Presidentes, respectivamente, Professor João Quinhones Levy e Professor Carlos Matos Ferreira.

Considerando que:

1. São atribuições do IGP a produção e regulação da informação geográfica oficial, a investigação, a formação e a promoção do acesso à informação geográfica no âmbito da sociedade de informação;
2. É do interesse do CESUR-IST promover a inserção dos seus discentes na vida profissional activa, proporcionando-lhes a realização de experiências profissionais que lhes permitam aplicar os conhecimentos adquiridos e o acesso a informação geográfica que apoie as suas actividades de investigação e desenvolvimento;
3. É do interesse de ambas as entidades mencionadas desenvolver projectos de cooperação que tenham subjacente a partilha de informação, conhecimentos e experiência entre o meio académico e a administração pública;
4. Existe um interesse mútuo no desenvolvimento prático de cooperação entre estas entidades no âmbito das suas actividades e projectos, nomeadamente nos domínios do urbanismo, planeamento urbano e ordenamento do território,

é celebrado o presente Protocolo de Cooperação, que se rege nos termos das Cláusulas seguintes:

Cláusula Primeira

O CESUR possibilita ao IGP o acesso facilitado aos resultados dos projectos de investigação, nomeadamente nos domínios do urbanismo, planeamento urbano e ordenamento do território, à excepção dos que estejam ao abrigo do dever de sigilo ou cuja divulgação aberta esteja sujeita a qualquer tipo de proibição.

Cláusula Segunda

O CESUR apoia os projectos e actividades que lhe forem apresentadas pelo IGP, nos termos a acordar em cada caso, sempre que tal seja possível e que nessas acções o CESUR reconheça interesse no âmbito dos objectivos das duas entidades.

Cláusula Terceira


O CESUR possibilita aos funcionários do IGP a frequência das suas acções de formação em condições mais vantajosas, designadamente através da redução do custo de participação, contribuindo desta forma para a sua valorização da formação técnica e científica.

Cláusula Quarta

O IGP possibilita ao CESUR o acesso a informação geográfica ou cartográfica em condições mais vantajosas, a definir em cada caso.

Cláusula Quinta

Como Anexo I ao presente protocolo, e do qual faz parte integrante, consta a descrição da colaboração entre as duas entidades, no que tange ao apoio no



Handwritten signature in blue ink.

projecto de investigação *RiProCity – Rio e Cidade, oportunidades para a sustentabilidade urbana* – financiado pela Fundação para a Ciência e Tecnologia (POCI/AUR/62210/2004).

Cláusula Sexta

O presente Protocolo de Cooperação tem a validade de três anos, a contar da data da sua assinatura, podendo, no entanto, ser alterado por acordo entre as partes.


Cláusula Sétima

O presente Protocolo é renovado automaticamente, desde que nenhuma das partes manifeste, por escrito, outra vontade durante os trinta dias que antecedem o termo da sua validade.

O presente Protocolo merece a concordância de ambas as entidades signatárias e é assinado pelos respectivos representantes legais, em dois exemplares.


Lisboa, 21 de Março de 2007

O Presidente do IGP




(Arménio dos Santos Castanheira
- Coronel, Eng. Geógrafo -)

O Presidente do IST



(Prof. Carlos Matos Ferreira)

O Presidente do CESUR



(Prof. João de Quinhones Levy)

