



Associação de Municípios do Algarve

**Protocolo de Cooperação
entre o
Instituto Geográfico Português
e a
Associação de Municípios do Algarve**

Considerando que:


A informação geo-referenciada é um suporte imprescindível à realização das actividades de planeamento, ordenamento e gestão do território;

A Associação de Municípios do Algarve, doravante designada por AMAL, carece de cartografia para as suas múltiplas actividades nomeadamente, no âmbito do ordenamento do território e lançamento dos PDM de 2ª geração, gestão urbanística, planeamento de pormenor, gestão e exploração de infraestruturas urbanas.

O Instituto Geográfico Português, doravante designado por IGP, é o organismo responsável pela execução da política da informação geográfica;

O IGP é responsável pela promoção, em coordenação com outras entidades públicas legalmente competentes, da cobertura cartográfica do território nacional;

O IGP, enquanto autoridade nacional de cartografia, deve apoiar e enquadrar as iniciativas deste âmbito, no sentido de integração num sistema coerente que reuna e disponibilize a informação geográfica aos vários utilizadores, aos níveis nacional, regional e local.


1/5

É celebrado o presente protocolo de Cooperação entre o IGP, com sede na Rua da Artilharia Um, 107, em Lisboa, representado por Arménio dos Santos Castanheira, na qualidade de ~~Presidente~~ e a AMAL, com sede na Rua General Humberto Delgado nº 21, em Faro, representada por José Macário Correia, na qualidade de Presidente do Conselho de Administração, o qual se regerá pelas seguintes cláusulas:

Cláusula 1ª **Âmbito geográfico**

A área geográfica de actuação da AMAL integra as áreas dos Municípios de Albufeira, Alcoutim, Aljezur, Castro Marim, Faro, Lagoa, Lagos, Loulé, Monchique, Olhão, Portimão, Silves, Sº Brás de Alportel, Tavira, Vila do Bispo, e Vila Real de Sº António.

Cláusula 2ª **Objecto**

O presente Protocolo tem por objecto regular a cooperação a estabelecer entre a AMAL e o IGP, nos seguintes aspectos:

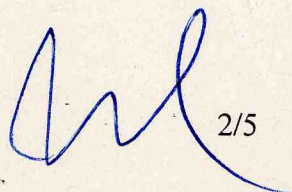
- a) Produção de cartografia (áreas não urbanas) e ortofotocartografia digitais à escala 1:10 000 para a área geográfica abrangida pelos Municípios integrantes da AMAL.
- b) Produção de cartografia e ortofotocartografia digitais à escala 1:2000 para as áreas urbanas dos concelhos integrantes da AMAL, definidas pela DGOTDU;
- c) Homologação da cartografia e ortofotocartografia digitais produzidas pela AMAL às escalas supra referidas.

Cláusula 3ª **Acções e Responsabilidades**

De acordo com o objecto do presente Protocolo, ambas as partes signatárias acordam em promover e realizar as acções abaixo discriminadas, consoante as seguintes áreas de actuação:

1. Cartografia e Ortofotocartografia digitais à escala 1:10 000

- a) A AMAL promoverá a realização dos procedimentos necessários à produção da cartografia e ortofotocartografia digitais à escala 1:10000;


2/5



- b) Para o efeito, o IGP fornecerá o Programa de Concurso e o Caderno de Encargos, a execução do metacontrolo da verificação da qualidade do produto final e apoio técnico no processo de produção;
- c) A AMAL cederá gratuitamente ao IGP os direitos de utilização sobre a cartografia produzida e respectivas versões actualizadas, para os fins tidos por convenientes pelo IGP;
- d) O IGP promoverá gratuitamente a homologação desta cartografia e a evolução para cartografia oficial quando tal for considerado por qualquer das partes como necessário e conveniente, bem como o fornecimento, igualmente gratuito das respectivas versões actualizadas.

2. Cartografia e Ortofotocartografia Digitais à escala 1:2 000

- a) A AMAL promoverá a realização dos procedimentos necessários à produção da cartografia e ortofotocartografia digitais à escala 1:2000;
- b) Para o efeito, o IGP promoverá a execução do metacontrolo da verificação da qualidade do produto final e apoio técnico no processo de produção;
- c) A AMAL cederá gratuitamente ao IGP os direitos de utilização sobre a cartografia produzida e respectivas actualizações, para os fins tidos por convenientes pelo IGP;
- d) O IGP promoverá gratuitamente a homologação desta cartografia e a evolução para cartografia oficial quando tal for considerado por qualquer das partes como necessário e conveniente, bem como o fornecimento gratuito de versões actualizadas.

Cláusula 4ª

Gratuidade de dados


A transferência de informação geográfica a produzir no âmbito deste protocolo e referida na Cláusula 3ª, entre os outorgantes, efectuar-se-á gratuitamente.

Cláusula 5ª

Direitos de Autor relativos aos dados fornecidos pelo IGP

1. Os dados fornecidos pelo IGP encontram-se protegidos pelo disposto na lei portuguesa e internacional sobre direitos de autor e não podem ser utilizados para finalidades distintas das protocoladas, nomeadamente, copiados,

3/5



divulgados ou cedidos a terceiros, sob qualquer forma, a título oneroso ou gratuito, sem autorização expressa do IGP.

2. A utilização e divulgação externa dos dados, por qualquer meio ou sob qualquer forma, implicam ainda a menção expressa da sua proveniência e autoria.

Cláusula 6ª **Alteração ou revisão do Protocolo**

1. O presente Protocolo poderá ser objecto de alteração ou revisão em qualquer momento, mediante proposta formulada nesse sentido por qualquer das entidades signatárias.
2. Uma vez aceites e validadas, através de assinatura dos representantes legais das entidades signatárias, as propostas de alteração ou revisão são aditadas ao Protocolo, dele passando a fazer parte integrante.

Cláusula 7ª **Vigência**


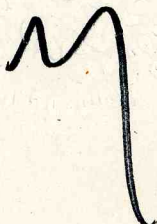
O presente Protocolo vigorará pelo período de três anos, considerando-se sucessivamente renovado por iguais períodos se nenhuma das partes se pronunciar em contrário até três meses antes da data de termo.

Cláusula 8ª **Resolução**

1. A qualquer das entidades signatárias é conferido o direito à resolução do Protocolo caso se verifique ter havido da outra parte o incumprimento reiterado de uma ou mais obrigações nele expressas ou dele decorrentes.
2. Não serão considerados factores que determinem incumprimento, os que resultem de causas externas à vontade dos signatários.

Cláusula 9ª **Interpretação**

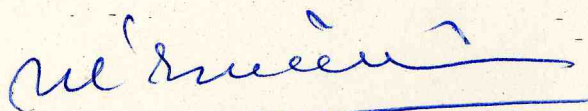
1. As dúvidas suscitadas pela aplicação do presente Protocolo serão esclarecidas por comum acordo entre as entidades signatárias, segundo o princípio geral da interpretação mais favorável à prossecução do objecto expresso na Cláusula 2ª.

 
4/5

2. O presente Protocolo merece a concordância de ambas as entidades signatárias e é assinado pelos respectivos representantes legais, em dois exemplares.


Lisboa, 22 de 10 de 2003

Pela AMAL



— José Macário Correia
Presidente do Conselho de Administração

Pelo IGP



Arménio dos Santos Castanheira
~~IGP~~ Presidente